

Le Poët

assainissement collectif

Rapport annuel sur le Prix et la Qualité du Service public de l'assainissement collectif



Exercice 2021

Rapport annuel relatif au prix et à la qualité du service public de l'assainissement collectif pour l'exercice présenté conformément à l'article L2224 - 5 du code général des collectivités territoriales et au décret du 2 mai 2007.
Les informations sur fond bleu sont obligatoires au titre du décret.

Tout renseignement concernant la réglementation en vigueur, la définition et le calcul des différents indicateurs peut être obtenu sur le site www.services.eaufrance.fr, rubrique « l'Observatoire »

Si les informations pré-remplies ne sont pas correctes, veuillez contacter votre DDT

Table des matières

1.	Caractérisation technique du service	3
1.1.	Présentation du territoire desservi.....	3
1.2.	Mode de gestion du service	3
1.3.	Estimation de la population desservie (D201.0).....	Erreur ! Source du renvoi introuvable.
1.4.	Nombre d'abonnés	Erreur ! Source du renvoi introuvable.
1.5.	Volumes facturés	Erreur ! Source du renvoi introuvable.
1.6.	Détail des imports et exports d'effluents	6
1.7.	Autorisations de déversements d'effluents industriels (D.202.0)	6
1.8.	Linéaire de réseaux de collecte (hors branchements) et/ou transfert.....	7
1.9.	Ouvrages d'épuration des eaux usées.....	8
1.10.	Quantités de boues issues des ouvrages d'épuration (D203.0).....	10
1.10.1.	Quantités de boues produites par les ouvrages d'épuration	10
1.10.2.	Quantités de boues évacuées des ouvrages d'épuration.....	10
2.	Tarifification de l'assainissement et recettes du service	11
2.1.	Modalités de tarification	11
2.2.	Facture d'assainissement type (D204.0).....	Erreur ! Source du renvoi introuvable.
2.3.	Recettes.....	14
3.	Indicateurs de performance	15
3.1.	Taux de desserte par le réseau d'assainissement collectif (P201.1)	15
3.2.	Indice de connaissance et de gestion patrimoniale des réseaux	15
3.3.	Conformité de la collecte des effluents (P203.3).....	17
3.4.	Conformité des équipements des stations de traitement des eaux usées (P204.3)	17
3.5.	Conformité de la performance des ouvrages d'épuration (P205.3).....	18
3.6.	Taux de boues évacuées selon les filières conformes à la réglementation (P206.3).....	18
3.7.	Taux de débordement des effluents dans les locaux des usagers (P251.1).....	19
3.8.	Points noirs du réseau de collecte (P252.2)	Erreur ! Source du renvoi introuvable.
3.9.	Taux moyen de renouvellement des réseaux de collecte (P253.2)	20
3.10.	Conformité des performances des équipements d'épuration (P254.3).....	21
3.11.	Indice de connaissance des rejets au milieu naturel (P255.3).....	Erreur ! Source du renvoi introuvable.
3.12.	Durée d'extinction de la dette de la collectivité (P256.2)	22
3.13.	Taux d'impayés sur les factures de l'année précédente (P257.0)	23
3.14.	Taux de réclamations (P258.1)	Erreur ! Source du renvoi introuvable.
4.	Financement des investissements.....	25
4.1.	Montants financiers.....	25
4.2.	Etat de la dette du service	25
4.3.	Amortissements	25
4.4.	Présentation des projets à l'étude en vue d'améliorer la qualité du service à l'utilisateur et les performances environnementales du service et montants prévisionnels des travaux	25
4.5.	Présentation des programmes pluriannuels de travaux adoptés par l'assemblée délibérante au cours du dernier exercice	26
5.	Actions de solidarité et de coopération décentralisée dans le domaine de l'eau.....	27
5.1.	Abandons de créance ou versements à un fonds de solidarité (P207.0)	27
5.2.	Opérations de coopération décentralisée (cf. L 1115-1-1 du CGCT)	27
6.	Tableau récapitulatif des indicateurs	28

1. Caractérisation technique du service

1.1. *Présentation du territoire desservi*



Le service est géré au niveau communal
 intercommunal

- Nom de la collectivité : Le Poët
- Nom de l'entité de gestion: assainissement collectif
- Caractéristiques (commune, EPCI et type, etc.) : Commune
- Compétences liées au service :

	Oui	Non
Collecte	<input checked="" type="checkbox"/>	<input type="checkbox"/>
Transport	<input checked="" type="checkbox"/>	<input type="checkbox"/>
Dépollution	<input checked="" type="checkbox"/>	<input type="checkbox"/>
Contrôle de raccordement	<input type="checkbox"/>	<input type="checkbox"/>
Elimination des boues produites	<input type="checkbox"/>	<input type="checkbox"/>
Et à la demande des propriétaires :		
Les travaux de mise en conformité de la partie privative du branchement	<input type="checkbox"/>	<input type="checkbox"/>
Les travaux de suppression ou d'obturation des fosses	<input type="checkbox"/>	<input type="checkbox"/>

- Territoire desservi (communes adhérentes au service, secteurs et hameaux desservis, etc.) : Le Poët
- Existence d'une CCSPL Oui Non
- Existence d'un zonage Oui, date d'approbation* : 25/06/2012. Non
- Existence d'un règlement de service Oui, date d'approbation* : 25/06/2012. Non

1.2. *Mode de gestion du service*



Le service est exploité en Régie par Régie à autonomie financière

* Approbation en assemblée délibérante

1.3. Estimation de la population desservie (D201.0)



Est ici considérée comme un habitant desservi toute personne – y compris les résidents saisonniers – domiciliée dans une zone où il existe à proximité une antenne du réseau public d'assainissement collectif sur laquelle elle est ou peut être raccordée.

Le service public d'assainissement collectif dessert 710 habitants au 31/12/2021 (740 au 31/12/2020).

1.4. Nombre d'abonnés



Les abonnés domestiques et assimilés sont ceux redevables à l'Agence de l'eau au titre de la pollution de l'eau d'origine domestique en application de l'article L213-10-3 du Code de l'environnement.

Le service public d'assainissement collectif dessert 414 abonnés au 31/12/2021 (403 au 31/12/2020).

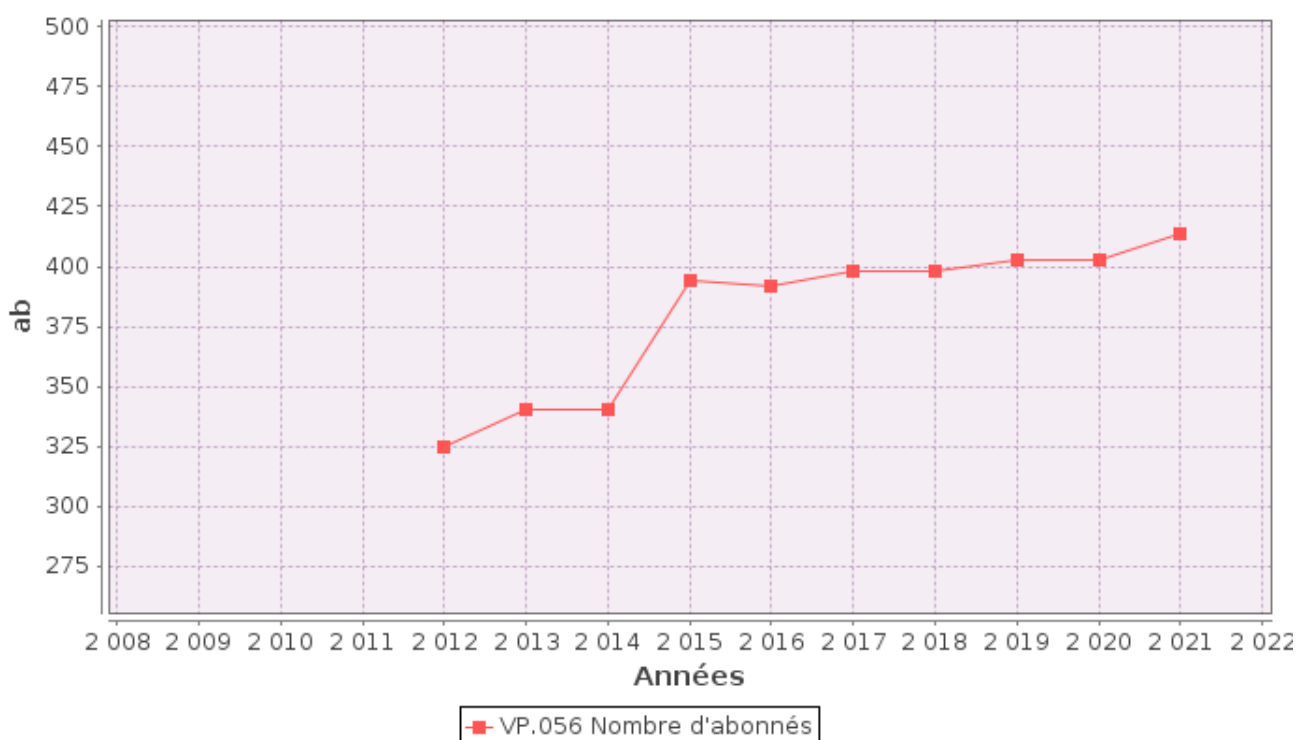
La répartition des abonnés par commune est la suivante

Commune	Nombre total d'abonnés 31/12/2020	Nombre d'abonnés domestiques au 31/12/2021	Nombre d'abonnés non domestiques au 31/12/2021	Nombre total d'abonnés au 31/12/2021	Variation en %
Le Poët					
Total	403			414	2,7%

Nombre d'abonnés potentiels déterminé à partir du document de zonage d'assainissement : 414.

La densité linéaire d'abonnés (nombre d'abonnés par km de réseau hors branchement est de 29,36 abonnés/km) au 31/12/2021. (28,58 abonnés/km au 31/12/2020).

Le nombre d'habitants par abonné (population desservie rapportée au nombre d'abonné) est de 1,71 habitants/abonné au 31/12/2021. (1,84 habitants/abonné au 31/12/2020).

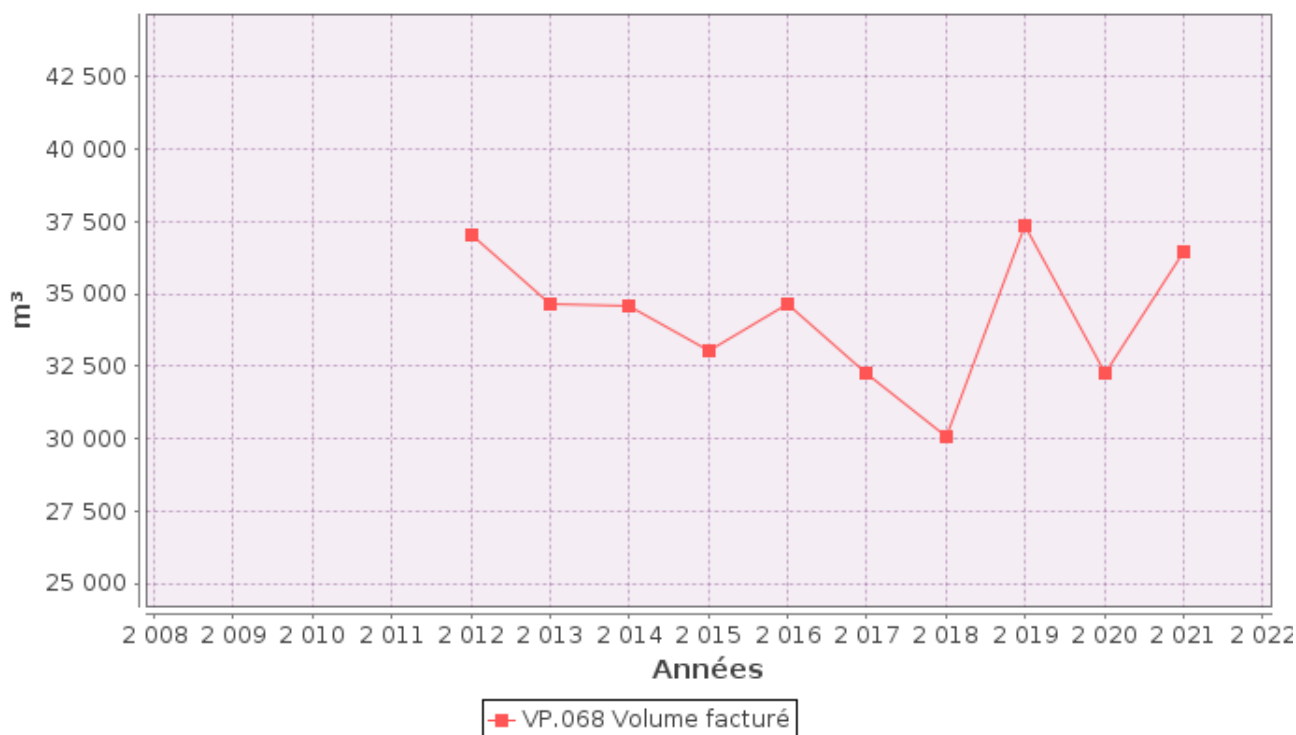


1.5. Volumes facturés



	Volumes facturés durant l'exercice 2020 en m ³	Volumes facturés durant l'exercice 2021 en m ³	Variation en %
Abonnés domestiques ⁽¹⁾			
Abonnés non domestiques			
Total des volumes facturés aux abonnés	32 297	36 442	12,8%

(1) Les abonnés domestiques et assimilés sont ceux redevables à l'Agence de l'eau au titre de la pollution de l'eau d'origine domestique en application de l'article L213-10-3 du Code de l'environnement.



1.6. *Détail des imports et exports d'effluents*



Volumes exportés vers...	Volumes exportés durant l'exercice 2020 en m ³	Volumes exportés durant l'exercice 2021 en m ³	Variation en %
Total des volumes exportés			
Volumes importés depuis...	Volumes importés durant l'exercice 2020 en m ³	Volumes importés durant l'exercice 2021 en m ³	Variation en %
Total des volumes importés			

1.7. *Autorisations de déversements d'effluents industriels (D.202.0)*



Le nombre d'arrêtés autorisant le déversement d'eaux usées non-domestiques signés par la collectivité responsable du service de collecte des eaux usées en application et conformément aux dispositions de l'article L1331-10 du Code de la santé publique est de **0** au 31/12/2021 (**1** au 31/12/2020).

1.8. Linéaire de réseaux de collecte (hors branchements) et/ou transfert



Le réseau de collecte et/ou transfert du service public d'assainissement collectif est constitué de :

- 4,1 km de réseau unitaire hors branchements,
- 10 km de réseau séparatif d'eaux usées hors branchements,

soit un linéaire de collecte total de 14,1 km (14,1 km au 31/12/2020).

_____ ouvrages permettent la maîtrise des déversements d'effluents au milieu naturel par temps de pluie.

Type d'équipement (cf. annexe)	Localisation	Volume éventuel de stockage

1.9. Ouvrages d'épuration des eaux usées



Le service gère 2 Stations de Traitement des Eaux Usées (STEU) qui assurent le traitement des eaux usées.

STEU N°1 : Station d'épuration le POET
Code Sandre de la station : 060905103002

Caractéristiques générales											
Filière de traitement (cf. annexe)			Filtres Plantés								
Date de mise en service			31/07/2007								
Commune d'implantation			Le Poët (05103)								
Lieu-dit											
Capacité nominale STEU en EH ⁽¹⁾			1000								
Nombre d'abonnés raccordés											
Nombre d'habitants raccordés											
Débit de référence journalier admissible en m ³ /j											
Prescriptions de rejet											
Soumise à			<input type="checkbox"/> Autorisation en date du ... <input type="checkbox"/> Déclaration en date du ...								
Milieu récepteur du rejet			Type de milieu récepteur			Eau douce de surface					
			Nom du milieu récepteur			La Gironde					
Polluant autorisé		Concentration au point de rejet (mg/l)		et / ou				Rendement (%)			
DBO ₅				<input type="checkbox"/> et <input type="checkbox"/> ou							
DCO				<input type="checkbox"/> et <input type="checkbox"/> ou							
MES				<input type="checkbox"/> et <input type="checkbox"/> ou							
NGL				<input type="checkbox"/> et <input type="checkbox"/> ou							
NTK				<input type="checkbox"/> et <input type="checkbox"/> ou							
pH				<input type="checkbox"/> et <input type="checkbox"/> ou							
NH ₄ ⁺				<input type="checkbox"/> et <input type="checkbox"/> ou							
Pt				<input type="checkbox"/> et <input type="checkbox"/> ou							
Charges rejetées par l'ouvrage											
Date du bilan 24h		Conformité (Oui/Non)		Conformité du rejet en concentration et/ou en rendement selon arrêté							
				DBO ₅		DCO		MES		NGL	
				Conc mg/l	Rend %	Conc mg/l	Rend %	Conc mg/l	Rend %	Conc mg/l	Rend %
Octobre 2021		oui		<3		32		2.4			

⁽¹⁾ EH ou Equivalent-Habitant : unité de mesure de la capacité d'une filière d'épuration, basée sur le rejet journalier moyen théorique d'un abonné domestique

⁽²⁾ en tonnes de Matière Sèche (tMS)

RF
GAP

Contrôle de légalité
Date de réception de l'AR: 23/11/2023
005-210501037-DE_093_2023-DE

STEU N°2 : Station d'épuration STEP Les Blâches (Donnets) Plantes de roseaux
Code Sandre de la station : 060905103003

Caractéristiques générales											
Filière de traitement (cf. annexe)		_____									
Date de mise en service		_____									
Commune d'implantation		Le Poët (05103)									
Lieu-dit											
Capacité nominale STEU en EH ⁽¹⁾		250									
Nombre d'abonnés raccordés											
Nombre d'habitants raccordés											
Débit de référence journalier admissible en m ³ /j											
Prescriptions de rejet											
Soumise à		<input type="checkbox"/> Autorisation en date du ... <input type="checkbox"/> Déclaration en date du ...									
Milieu récepteur du rejet		Type de milieu récepteur _____ Nom du milieu récepteur _____									
Polluant autorisé	Concentration au point de rejet (mg/l)	et / ou				Rendement (%)					
DBO ₅		<input type="checkbox"/>	et	<input type="checkbox"/>	ou						
DCO		<input type="checkbox"/>	et	<input type="checkbox"/>	ou						
MES		<input type="checkbox"/>	et	<input type="checkbox"/>	ou						
NGL		<input type="checkbox"/>	et	<input type="checkbox"/>	ou						
NTK		<input type="checkbox"/>	et	<input type="checkbox"/>	ou						
pH		<input type="checkbox"/>	et	<input type="checkbox"/>	ou						
NH ₄ ⁺		<input type="checkbox"/>	et	<input type="checkbox"/>	ou						
Pt		<input type="checkbox"/>	et	<input type="checkbox"/>	ou						
Charges rejetées par l'ouvrage											
Date du bilan 24h	Conformité (Oui/Non)	Conformité du rejet en concentration et/ou en rendement selon arrêté									
		DBO ₅		DCO		MES		NGL		Pt	
		Conc mg/l	Rend %	Conc mg/l	Rend %	Conc mg/l	Rend %	Conc mg/l	Rend %	Conc mg/l	Rend %
Octobre 2021	oui	7	60	<30	60	4.9	50				

1.10. Quantités de boues issues des ouvrages d'épuration (D203.0)

1.10.1. Quantités de boues produites par les ouvrages d'épuration



Boues produites entre le 1 ^{er} janvier et le 31 décembre	Exercice 2020 en tMS	Exercice 2021 en tMS
Station d'épuration le POET (Code Sandre : 060905103002)		
Station d'épuration STEP Les Blâches (Donnets) Plantes de roseaux (Code Sandre : 060905103003)		
Total des boues produites		

1.10.2. Quantités de boues évacuées des ouvrages d'épuration



Boues évacuées entre le 1 ^{er} janvier et le 31 décembre	Exercice 2020 en tMS	Exercice 2021 en tMS
Station d'épuration le POET (Code Sandre : 060905103002)	0	0
Station d'épuration STEP Les Blâches (Donnets) Plantes de roseaux (Code Sandre : 060905103003)	0	0
Total des boues évacuées	0	0

2. Tarification de l'assainissement et recettes du service

2.1. Modalités de tarification



La facture d'assainissement collectif comporte une part proportionnelle à la consommation de l'abonné, et peut également inclure une part indépendante de la consommation, dite part fixe (abonnement, etc.).

Les tarifs applicables aux 01/01/2021 et 01/01/2022 sont les suivants :

	Au 01/01/2021	Au 01/01/2022
Frais d'accès au service:		
Participation pour l'Assainissement Collectif (PAC) ⁽¹⁾	1000	1000
Participation aux frais de branchement	Frais engagés	Frais engagés

⁽¹⁾ Cette participation, créée par l'article 30 de la loi de finances rectificative pour 2012 n° 2012-354 du 14 mars 2012, correspond à l'ancienne Participation pour le Raccordement au Réseau d'Assainissement (PRRA), initialement Participation pour Raccordement à l'Egout (PRE)

Tarifs		Au 01/01/2021	Au 01/01/2022
Part de la collectivité			
Part fixe (€ HT/an)			
	Abonnement ⁽¹⁾	32 €	35 €
Part proportionnelle (€ HT/m ³)			
	Prix au m ³ de 0 à 120 m ³	0,85 €/m ³	1 €/m ³
	Prix au m ³ au-delà de 120 m ³	1 €/m ³	1,05 €/m ³
	Autre :	___ €	___ €
Taxes et redevances			
Taxes			
	Taux de TVA ⁽²⁾	0 %	0 %
Redevances			
	Modernisation des réseaux de collecte (Agence de l'Eau)	0,15 €/m ³	0,15 €/m ³
	VNF rejet :	___ €/m ³	___ €/m ³
	Autre : _____	___ €/m ³	___ €/m ³

⁽¹⁾ Cet abonnement est celui pris en compte dans la facture 120 m³.

⁽²⁾ L'assujettissement à la TVA est volontaire pour les services en régie et obligatoire en cas de délégation de service public.

Les délibérations fixant les différents tarifs et prestations aux abonnés pour l'exercice sont les suivantes :

- Délibération du 18/09/2020 effective à compter du 01/01/2021 fixant les tarifs du service d'assainissement collectif.
- Délibération du 18/09/2020 effective à compter du 01/01/2021 fixant les frais d'accès au service.
- Délibération du 25/06/2012 effective à compter du 01/07/2012 fixant la Participation pour le Raccordement au Réseau d'Assainissement.
- Délibération du ___/___/___ effective à compter du ___/___/___ fixant la participation aux frais de branchement.

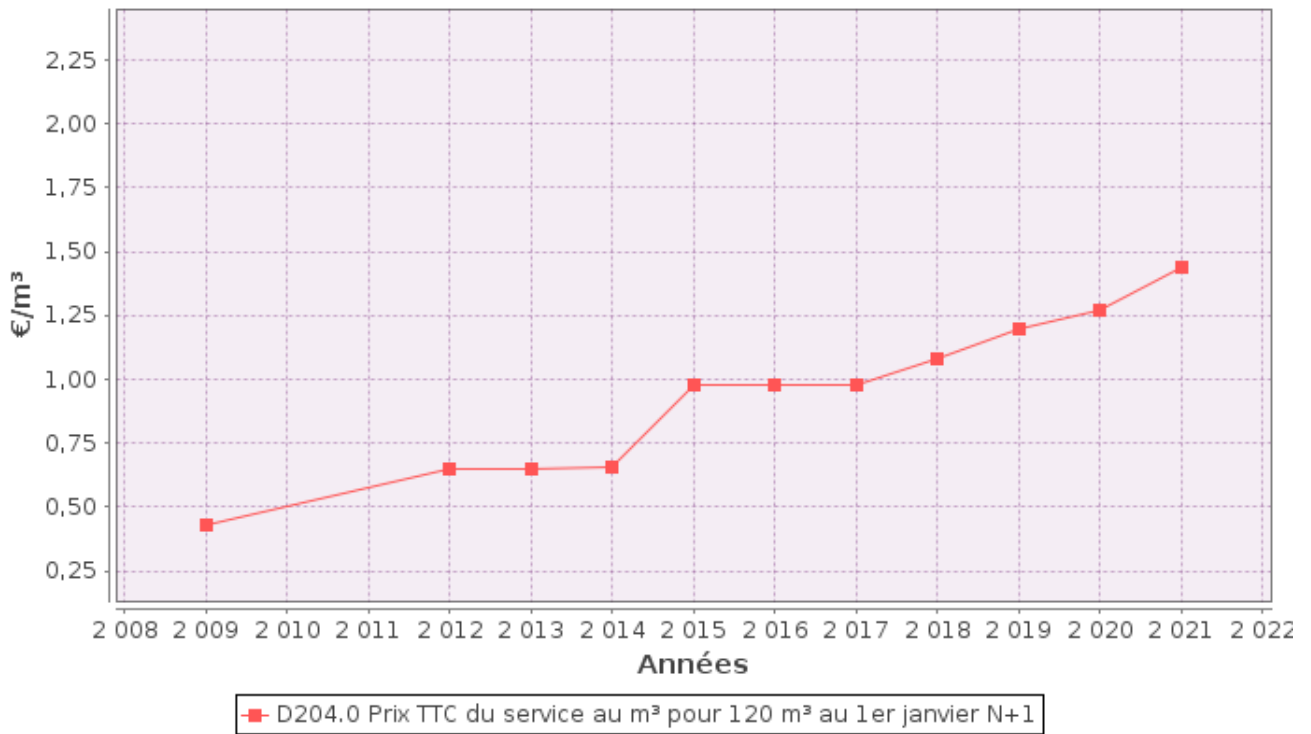


2.2. Facture d'assainissement type (D204.0)

Les tarifs applicables au 01/01/2021 et au 01/01/2022 pour une consommation d'un ménage de référence selon l'INSEE (120 m³/an) sont :

Facture type	Au 01/01/2021 en €	Au 01/01/2022 en €	Variation en %
Part de la collectivité			
Part fixe annuelle	32,00	35,00	9,4%
Part proportionnelle	102,00	120,00	17,6%
Montant HT de la facture de 120 m ³ revenant à la collectivité	134,00	155,00	15,7%
Part du délégataire (en cas de délégation de service public)			
Part fixe annuelle	—	—	—%
Part proportionnelle	—	—	—%
Montant HT de la facture de 120 m ³ revenant au délégataire	—	—	—%
Taxes et redevances			
Redevance de modernisation des réseaux de collecte (Agence de l'Eau)	18,00	18,00	0%
VNF Rejet :	—	—	—%
Autre : _____	—	—	—%
TVA	—	—	—%
Montant des taxes et redevances pour 120 m ³	18,00	18,00	0%
Total	152,00	173,00	13,8%
Prix TTC au m³	1,27	1,44	13,4%

ATTENTION : si la production et/ou le transport sont effectués par un autre service et sont facturés directement à l'abonné, il convient de rajouter ces tarifs dans le tableau précédent.



Dans le cas d'un EPCI, le tarif pour chaque commune est :

Commune	Prix au 01/01/2021 en €/m³	Prix au 01/01/2022 en €/m³
Le Poët		

La facturation est effectuée avec une fréquence :

- annuelle
- semestrielle
- trimestrielle
- quadrimestrielle

Pour chaque élément du prix ayant évolué depuis l'exercice précédent, les éléments explicatifs (financement de travaux, remboursement de dettes, augmentation du coût des fournitures, etc.) sont les suivants :

Facture sur estimation en raison de la covid 19

2.3. Recettes



Recettes de la collectivité :

Type de recette	Exercice 2020 en €	Exercice 2021 en €	Variation en %
Redevance eaux usées usage domestique		55 594.16	
<i>dont abonnements</i>			
Redevance eaux usées usage non domestique			
<i>dont abonnements</i>			
Recette pour boues et effluents importés			
Régularisations (+/-)			
Total recettes de facturation		55 594.16	
Recettes de raccordement			
Prime de l'Agence de l'Eau		2977.57	
Contribution au titre des eaux pluviales			
Recettes liées aux travaux			
Contribution exceptionnelle du budget général			
Autres recettes (préciser)			
Total autres recettes		2977.57	
Total des recettes		58571.73	

Recettes globales : Total des recettes de vente d'eau au 31/12/2021 : € (45 673 au 31/12/2020).

3. Indicateurs de performance

3.1. Taux de desserte par le réseau d'assainissement collectif (P201.1)



Cet indicateur est le ratio entre le nombre d'abonnés desservis par le réseau d'assainissement collectif et le nombre d'abonnés potentiels déterminé à partir du document de zonage d'assainissement.

$$\text{taux de desserte par les réseaux d'eaux usées} = \frac{\text{nombre d'abonnés desservis}}{\text{nombre d'abonnés potentiels}} * 100$$

Pour l'exercice 2021, le taux de desserte par les réseaux d'eaux usées est de 100% des 414 abonnés potentiels (100% pour 2020).

3.2. Indice de connaissance et de gestion patrimoniale des réseaux (P202.2B)



L'indice de connaissance et de gestion patrimoniale des réseaux de collecte des eaux usées a évolué en 2013 (indice modifié par l'arrêté du 2 décembre 2013). De nouvelles modalités de calcul ayant été définies, les valeurs d'indice affichées à partir de l'exercice 2013 ne doivent pas être comparées à celles des exercices précédents.

L'obtention de 40 points pour les parties A et B ci-dessous est nécessaire pour considérer que le service dispose du descriptif détaillé des ouvrages de collecte et de transport des eaux usées mentionné à l'article D 2224-5-1 du code général des collectivités territoriales.

La valeur de cet indice varie entre 0 et 120 (ou 0 et 100 pour les services n'ayant pas la mission de distribution).

La valeur de l'indice est obtenue en faisant la somme des points indiqués dans les parties A, B et C décrites ci-dessous et avec les conditions suivantes :

- Les 30 points d'inventaire des réseaux (partie B) ne sont comptabilisés que si les 15 points des plans de réseaux (partie A) sont acquis.
- Les 75 points des autres éléments de connaissance et de gestion des réseaux (partie C) ne sont comptabilisés que si au moins 40 des 45 points de l'ensemble plans des réseaux et inventaire des réseaux (parties A + B) sont acquis.

	nombre de points	Valeur	points potentiels
PARTIE A : PLAN DES RESEAUX (15 points)			
VP.250 - Existence d'un plan de réseaux mentionnant la localisation des ouvrages annexes (relèvement, refoulement, déversoirs d'orage, ...) et les points d'autosurveillance du réseau	oui : 10 points non : 0 point	Oui	10
VP.251 - Existence et mise en œuvre d'une procédure de mise à jour, au moins chaque année, du plan des réseaux pour les extensions, réhabilitations et renouvellements de réseaux (en l'absence de travaux, la mise à jour est considérée comme effectuée)	oui : 5 points non : 0 point	Oui	5
PARTIE B : INVENTAIRE DES RESEAUX (30 points qui ne sont décomptés que si la totalité des points a été obtenue pour la partie A)			
VP.252 - Existence d'un inventaire des réseaux avec mention, pour tous les tronçons représentés sur le plan, du linéaire, de la catégorie de l'ouvrage et de la précision des informations cartographiques	0 à 15 points sous conditions ⁽¹⁾	Oui	14
VP.254 - Procédure de mise à jour des plans intégrant la mise à jour de l'inventaire des réseaux		Oui	
VP.253 - Pourcentage du linéaire de réseau pour lequel l'inventaire des réseaux mentionne les matériaux et diamètres		90%	
VP.255 - Pourcentage du linéaire de réseau pour lequel l'inventaire des réseaux mentionne la date ou la période de pose	0 à 15 points sous conditions ⁽²⁾	90%	14
PARTIE C : AUTRES ELEMENTS DE CONNAISSANCE ET DE GESTION DES RESEAUX (75 points qui ne sont décomptés que si 40 points au moins ont été obtenus en partie A et B)			
VP.256 - Pourcentage du linéaire de réseau pour lequel le plan des réseaux mentionne l'altimétrie	0 à 15 points sous conditions ⁽³⁾	70%	12
VP.257 Localisation et description des ouvrages annexes (relèvement, refoulement, déversoirs d'orage, ...)	oui : 10 points non : 0 point	Oui	10
VP.258 Inventaire mis à jour, au moins chaque année, des équipements électromécaniques existants sur les ouvrages de collecte et de transport des eaux usées (en l'absence de modifications, la mise à jour est considérée comme effectuée)	oui : 10 points non : 0 point	Non	0
VP.259 - Nombre de branchements de chaque tronçon dans le plan ou l'inventaire des réseaux ⁽⁴⁾	oui : 10 points non : 0 point	Oui	10
VP.260 - Localisation des interventions et travaux réalisés (curage curatif, désobstruction, réhabilitation, renouvellement, ...) pour chaque tronçon de réseau	oui : 10 points non : 0 point	Oui	10
VP.261 - Existence et mise en œuvre d'un programme pluriannuel d'inspection et d'auscultation du réseau assorti d'un document de suivi contenant les dates des inspections et les réparations ou travaux qui en résultent	oui : 10 points non : 0 point	Oui	10
VP.262 - Existence et mise en œuvre d'un plan pluriannuel de renouvellement (programme détaillé assorti d'un estimatif portant sur au moins 3 ans)	oui : 10 points non : 0 point	Oui	10
TOTAL (indicateur P202.2B)	120	-	105

(1) l'existence de l'inventaire et d'une procédure de mise à jour ainsi qu'une connaissance minimum de 50 % des matériaux et diamètres sont requis pour obtenir les 10 premiers points. Si la connaissance des matériaux et diamètres atteint 60, 70, 80, 90 ou 95%, les points supplémentaires sont respectivement de 1, 2, 3, 4 et 5

(2) l'existence de l'inventaire ainsi qu'une connaissance minimum de 50 % des périodes de pose sont requis pour obtenir les 10 premiers points. Si la connaissance des périodes de pose atteint 60, 70, 80, 90 ou 95%, les points supplémentaires sont respectivement de 1, 2, 3, 4 et 5

(3) Si la connaissance de l'altimétrie atteint 50, 60, 70, 80, 90 ou 95%, les points obtenus sont respectivement de 10, 11, 12, 13, 14 et 15

(4) non pertinent si le service n'a pas la mission de collecte

L'indice de connaissance et de gestion patrimoniale des réseaux du service est 105 pour l'exercice 2021 (103 pour 2020).

RF
GAP

Contrôle de légalité
Date de réception de l'AR: 23/11/2023
005-210501037-DE_093_2023-DE

3.3. Conformité de la collecte des effluents (P203.3)



(Réseau collectant une charge > 2000 EH)

Cet indicateur – de valeur 0 (non-conforme) ou 100 (conforme) pour chaque système de collecte (ensemble de réseaux aboutissant à une même station) – s'obtient auprès des services de la Police de l'Eau.

Un indice de conformité global pour le service est ensuite obtenu en pondérant par l'importance de la charge brute de pollution organique transitant par chaque système.

	Charge brute de pollution transitant par le système de collecte en kg DBO5/j pour l'exercice 2021	Conformité exercice 2020 0 ou 100	Conformité exercice 2021 0 ou 100
Station d'épuration le POET	43,3	100	100
Station d'épuration STEP Les Blâches (Donnets) Plantes de roseaux	1,3	—	100

Pour l'exercice 2021, l'indice global de conformité de la collecte des effluents est 100 (_____ en 2020).

3.4. Conformité des équipements des stations de traitement des eaux usées (P204.3)



(Uniquement pour les STEU d'une capacité > 2000 EH)

Cet indicateur – de valeur 0 (non-conforme) ou 100 (conforme) pour chaque station de traitement des eaux usées d'une capacité > 2000 EH – s'obtient auprès des services de la Police de l'Eau.

Un indice de conformité global pour le service est ensuite obtenu en pondérant par les charges brutes de pollution organique pour le périmètre du système de traitement de chaque station de traitement des eaux usées.

	Charge brute de pollution organique reçue par la station de traitement des eaux usées en kg DBO5/j Exercice 2021	Conformité exercice 2020 0 ou 100	Conformité exercice 2021 0 ou 100
Station d'épuration le POET	43,3	100	100
Station d'épuration STEP Les Blâches (Donnets) Plantes de roseaux	1,3	100	100

Pour l'exercice 2021, l'indice global de conformité des équipements des STEU est 100 (100 en 2020).

RF
GAP

Contrôle de légalité
Date de réception de l'AR: 23/11/2023
005-210501037-DE_093_2023-DE

3.5. Conformité de la performance des ouvrages d'épuration (P205.3)



(Uniquement pour les STEU d'une capacité > 2000 EH)

Cet indicateur – de valeur 0 (non-conforme) ou 100 (conforme) pour chaque station de traitement des eaux usées d'une capacité > 2000 EH – s'obtient auprès de la Police de l'Eau.

Un indice de conformité global pour le service est ensuite obtenu en pondérant par les charges brutes de pollution organique pour le périmètre du système de traitement de chaque station de traitement des eaux usées.

	Charge brute de pollution organique reçue par la station de traitement des eaux usées en kg DBO5/j Exercice 2021	Conformité exercice 2020 0 ou 100	Conformité exercice 2021 0 ou 100
Station d'épuration le POET	43,3	100	100
Station d'épuration STEP Les Blâches (Donnets) Plantes de roseaux	1,3	100	100

Pour l'exercice 2021, l'indice global de conformité de la performance des ouvrages d'épuration est 100 (100 en 2020).

3.6. Taux de boues évacuées selon les filières conformes à la réglementation (P206.3)



Une filière d'évacuation des boues d'épuration est dite conforme si elle remplit les deux conditions suivantes :

- le transport des boues est effectué conformément à la réglementation en vigueur,
- la filière de traitement est autorisée ou déclarée selon son type et sa taille.

Station d'épuration le POET :

Filières mises en œuvre		tMS
Valorisation agricole	<input type="checkbox"/> Conforme	
	<input type="checkbox"/> Non conforme	
Compostage	<input type="checkbox"/> Conforme	
	<input type="checkbox"/> Non conforme	
Incinération	<input type="checkbox"/> Conforme	
	<input type="checkbox"/> Non conforme	
Evacuation vers une STEU ⁽¹⁾	<input type="checkbox"/> Conforme	
	<input type="checkbox"/> Non conforme	
Autre : ...	<input type="checkbox"/> Conforme	
	<input type="checkbox"/> Non conforme	
Tonnage total de matières sèches évacuées conformes		

⁽¹⁾ L'évacuation vers une STEU d'un autre service peut être considérée comme une filière conforme si le service qui réceptionne les boues a donné son accord (convention de réception des effluents) et si sa STEU dispose elle-même d'une filière conforme.

Station d'épuration STEP Les Blâches (Donnets) Plantes de roseaux :

Filières mises en œuvre		tMS
Valorisation agricole	<input type="checkbox"/> Conforme	
	<input type="checkbox"/> Non conforme	
Compostage	<input type="checkbox"/> Conforme	
	<input type="checkbox"/> Non conforme	
Incinération	<input type="checkbox"/> Conforme	
	<input type="checkbox"/> Non conforme	
Évacuation vers une STEU ⁽¹⁾	<input type="checkbox"/> Conforme	
	<input type="checkbox"/> Non conforme	
Autre : ...	<input type="checkbox"/> Conforme	
	<input type="checkbox"/> Non conforme	
Tonnage total de matières sèches évacuées conformes		_____

$$\text{taux de boues évacuées selon les filières conformes à la réglementation} = \frac{\text{TMS admis par une filière conforme}}{\text{TMS total évacué par toutes les filières}} * 100$$

Pour l'exercice 2021, le taux de boues évacuées selon les filières conformes à la réglementation est % (____% en 2020).

3.7. Taux de débordement des effluents dans les locaux des usagers (P251.1)



L'indicateur mesure un nombre d'évènements ayant un impact direct sur les habitants, de par l'impossibilité de continuer à rejeter les effluents au réseau public et les atteintes portées à l'environnement (nuisance, pollution). Il a pour objet de quantifier les dysfonctionnements du service dont les habitants ne sont pas responsables à titre individuel.

L'exercice 2021, 0 demandes d'indemnisation ont été déposées en vue d'un dédommagement.

$$\text{taux de débordement des effluents pour 1000 hab} = \frac{\text{nombre de demandes d'indemnisation déposées en vue d'un dédommagement}}{\text{nombre d'habitants desservis}} * 1000$$

Pour l'exercice 2021, le taux de débordement des effluents est de 0 pour 1000 habitants (0 en 2020).

3.8. Points noirs du réseau de collecte (P252.2)



Cet indicateur donne un éclairage sur l'état et le bon fonctionnement du réseau de collecte des eaux usées à travers

le nombre de points sensibles nécessitant des interventions d'entretien spécifiques ou anormalement fréquentes.

Est un point noir tout point du réseau nécessitant au moins deux interventions par an (préventive ou curative), quelle que soit la nature du problème (contre-pente, racines, déversement anormal par temps sec, odeurs, mauvais écoulement, etc.) et celle de l'intervention (curage, lavage, mise en sécurité, etc.).

Sont à prendre en compte les interventions sur les parties publiques des branchements et – si l'intervention est nécessitée par un défaut situé sur le réseau public – dans les parties privatives des usagers.

Nombre de points noirs pour l'exercice 2021 : 2

$$\text{nombre de points noirs ramené à 100 km de réseau} = \frac{\text{nombre de points noirs}}{\text{linéaire du réseau de collecte hors branchements}} * 100$$

Pour l'exercice 2021, le nombre de points noirs est de 14,2 par 100 km de réseau (0 en 2020).

3.9. Taux moyen de renouvellement des réseaux de collecte (P253.2)



Ce taux est le quotient, exprimé en pourcentage, de la moyenne sur 5 ans du linéaire de réseau renouvelé par la longueur totale du réseau. Le linéaire renouvelé inclut les sections de réseaux remplacées à l'identique ou renforcées ainsi que les sections réhabilitées. Les interventions ponctuelles effectuées pour mettre fin à un incident localisé en un seul point du réseau ne sont pas comptabilisées, même si un élément de canalisation a été remplacé.

Exercice	2017	2018	2019	2020	2021
Linéaire renouvelé en km	—	4,29	4,26	4,4	2,84

Au cours des 5 dernières exercices, 2 km de linéaire de réseau ont été renouvelés.

Le taux moyen de renouvellement des réseaux est :

$$\text{taux moyen de renouvellement des réseaux} = \frac{L_N + L_{N-1} + L_{N-2} + L_{N-3} + L_{N-4}}{5 * \text{linéaire du réseau de desserte}} * 100$$

Pour l'exercice 2021, le taux moyen de renouvellement des réseaux est 2,84% (4,4% en 2020).

3.10. Conformité des performances des équipements d'épuration (P254.3)



(Uniquement pour les STEU d'une capacité > 2000 EH)

Cet indicateur est le pourcentage de bilans réalisés sur 24 heures dans le cadre de l'auto-surveillance qui sont conformes soit à l'arrêté préfectoral, soit au manuel d'auto-surveillance établis avec la Police de l'Eau (en cas d'absence d'arrêté préfectoral et de manuel d'auto-surveillance, l'indicateur n'est pas évalué).

Les bilans jugés utilisables pour évaluer la conformité des rejets mais montrant que l'effluent arrivant à la station est en-dehors des limites de capacité de traitement de celle-ci (que ce soit en charge hydraulique ou en pollution) sont à exclure.

La conformité des performances des équipements d'épuration se calcule pour chaque STEU de capacité > 2000 EH selon la formule suivante :

$$\text{conformité des performances des équipements d'épuration} = \frac{\text{nombre de bilans conformes}}{\text{nombre de bilans réalisés}} * 100$$

Pour l'exercice 2021, les indicateurs de chaque STEU de capacité > 2000 EH sont les suivants :

	Nombre de bilans réalisés exercice 2021	Nombre de bilans conformes exercice 2021	Pourcentage de bilans conformes exercice 2020	Pourcentage de bilans conformes exercice 2021
Station d'épuration le POET	1	1	50	100
Station d'épuration STEP Les Blâches (Donnets) Plantes de roseaux	1	1	0	100

Un indice de conformité global pour le service est ensuite obtenu en pondérant par les charges annuelles en DBO₅ arrivant sur le périmètre du système de traitement de chaque station de traitement des eaux usées.

Pour l'exercice 2021, l'indice global de conformité des performances des équipements d'épuration est **100** (100 en 2020).

3.11. Indice de connaissance des rejets au milieu naturel (P255.3)



La valeur de cet indice est comprise entre 0 et 120, avec le barème suivant :

L'obtention des 80 premiers points se fait par étape, la deuxième ne pouvant être acquise si la première ne l'est		Exercice 2020	Exercice 2021
20	identification sur plan et visite de terrain pour localiser les points de rejet potentiels aux milieux récepteurs	Non	Non
+ 10	évaluation sur carte et sur une base forfaitaire de la pollution collectée en amont de chaque point potentiel	Non	Oui
+ 20	enquêtes de terrain pour situer les déversements, témoins de rejet pour en identifier le moment et l'importance	Non	Non
+ 30	mesures de débit et de pollution sur les rejets (cf. arrêté du 22/12/1994 relatif à la surveillance des ouvrages)	Oui	Oui
Les 40 points ci-dessous peuvent être obtenus si le service a déjà collecté les 80 points ci-dessus			
+ 10	rapport sur la surveillance des réseaux et STEU des agglomérations d'assainissement et ce qui en est résulté	Oui	Oui
+ 10	connaissance de la qualité des milieux récepteurs et évaluation de l'impact des rejets	Non	Oui
Pour les secteurs équipés en réseaux séparatifs ou partiellement séparatifs			
+ 10	évaluation de la pollution déversée par les réseaux pluviaux au milieu récepteur, les émissaires concernés devant drainer au moins 70% du territoire desservi en amont, les paramètres observés étant a minima la pollution organique (DCO) et l'azote organique total	Non	Non
Pour les secteurs équipés en réseaux unitaires ou mixtes			
+ 10	Mise en place d'un suivi de la pluviométrie caractéristique du service d'assainissement et des rejets des principaux déversoirs d'orage	Oui	Oui

L'indice de connaissance des rejets au milieu naturel du service est 0 (0 en 2020).

3.12. Durée d'extinction de la dette de la collectivité (P256.2)



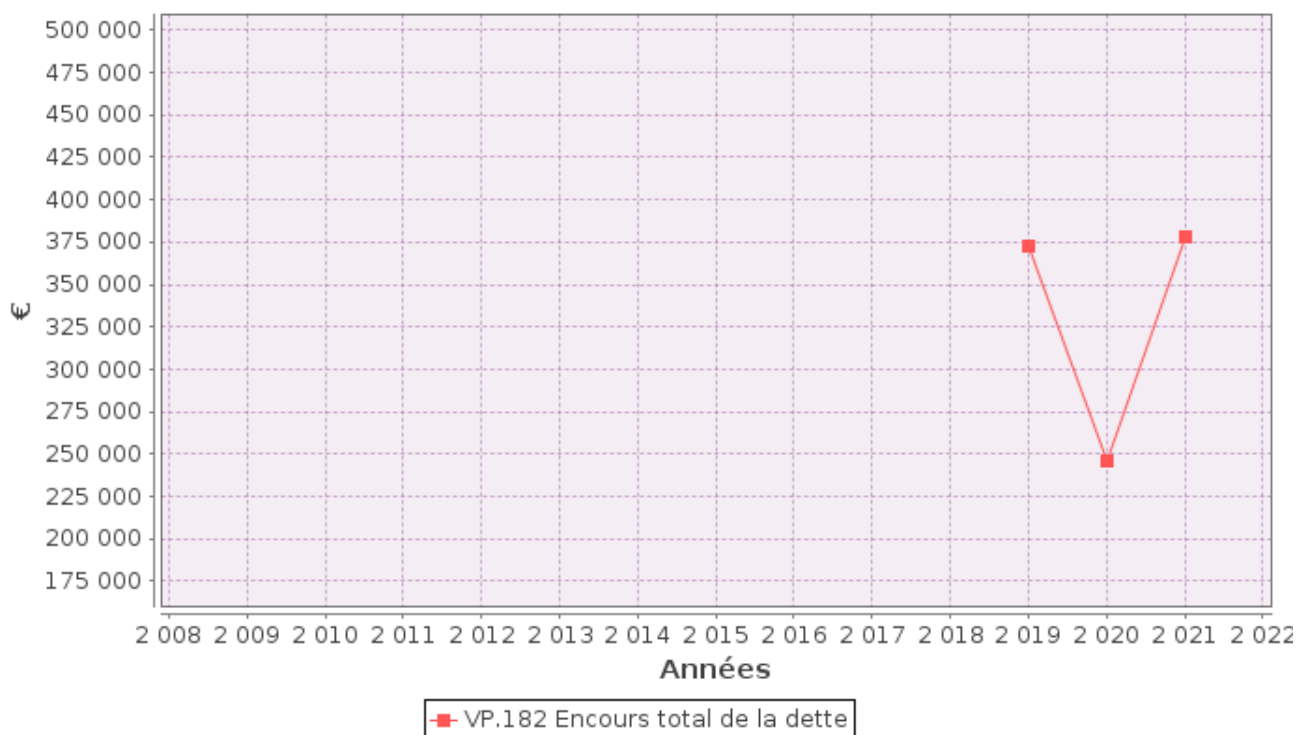
La durée d'extinction de la dette se définit comme la durée théorique nécessaire pour rembourser la dette du service si la collectivité affecte à ce remboursement la totalité de l'autofinancement dégagé par le service ou épargne brute annuelle (recettes réelles – dépenses réelles, calculée selon les modalités prescrites par l'instruction comptable M49).

$$\text{durée d'extinction de la dette pour l'année de l'exercice} = \frac{\text{encours de la dette au 31 décembre de l'exercice}}{\text{épargne brute annuelle}}$$

	Exercice 2020	Exercice 2021
Encours de la dette en €	245 669,23	377 686,45
Epargne brute annuelle en €	4 778	39 460,89
Durée d'extinction de la dette en années	51,4	9,6

RF
GAP

Contrôle de légalité
Date de réception de l'AR: 23/11/2023
005-210501037-DE_093_2023-DE



3.13. Taux d'impayés sur les factures de l'année précédente (P257.0)



Ne sont ici considérées que les seules factures portant sur l'assainissement collectif proprement dit. Sont donc exclues les factures de réalisation de branchements et de travaux divers, ainsi que les éventuels avoirs distribués (par exemple suite à une erreur de facturation ou à une fuite).

Toute facture impayée au 31/12/2021 est comptabilisée, quelque soit le motif du non-paiement.

$$\text{taux d'impayés sur les factures de l'année précédente} = \frac{\text{montant d'impayés au titre de l'année précédente tel que connu au 31 décembre de l'année en cours}}{\text{chiffre d'affaires TTC (hors travaux) au titre de l'année précédente}} * 100$$

	Exercice \$NMinus1.year	Exercice 2021
Montant d'impayés en € au titre de l'année 2020 tel que connu au 31/12/2021	2 408,9	6 390,2
Chiffre d'affaires TTC facturé (hors travaux) en € au titre de l'année 2020	0	55 594,16
Taux d'impayés en % sur les factures d'assainissement 2020	—	11,49

3.14. Taux de réclamations (P258.1)



Cet indicateur reprend les réclamations écrites de toute nature relatives au service de l'assainissement collectif, à l'exception de celles qui sont relatives au niveau de prix (cela comprend notamment les réclamations réglementaires, y compris celles qui sont liées au règlement de service).

Existence d'un dispositif de mémorisation des réclamations reçues

Oui Non

Nombre de réclamations écrites reçues par l'opérateur : _____

Nombre de réclamations écrites reçues par la collectivité : 0

$$\text{taux de réclamations} = \frac{\text{nombre de réclamations (hors prix) laissant une trace écrite}}{\text{nombre total d'abonnés du service}} * 1000$$

Pour l'exercice 2021, le taux de réclamations est de 0 pour 1000 abonnés (0 en 2020).

4. Financement des investissements

4.1. *Montants financiers*



	Exercice 2020	Exercice 2021
Montants financiers HT des travaux engagés pendant le dernier exercice budgétaire	996	3 760
Montants des subventions en €		
Montants des contributions du budget général en €		

4.2. *Etat de la dette du service*



L'état de la dette au 31 décembre [N] fait apparaître les valeurs suivantes :

	Exercice 2020	Exercice 2021
Encours de la dette au 31 décembre N (montant restant dû en €)	245 669,23	377 686,45
Montant remboursé durant l'exercice en €	en capital	42 745.39
	en intérêts	12329.68

4.3. *Amortissements*



Pour l'exercice 2021, la dotation aux amortissements a été de 69 537 € (_____ € en 2020).

4.4. *Présentation des projets à l'étude en vue d'améliorer la qualité du service à l'utilisateur et les performances environnementales du service et montants prévisionnels des travaux*



Projets à l'étude	Montants prévisionnels en €	Montants prévisionnels de l'année précédente en €
Lit de la station épuration	20 000	40 000
Télégestion	60 000	22000

4.5. *Présentation des programmes pluriannuels de travaux adoptés par l'assemblée délibérante au cours du dernier exercice*



Programmes pluriannuels de travaux adoptés	Année prévisionnelle de réalisation	Montants prévisionnels en €
Lit de la station épuration	2022/2023	40000
Télégestion	2021/2022	22000

5. Actions de solidarité et de coopération décentralisée dans le domaine de l'eau

5.1. *Abandons de créance ou versements à un fonds de solidarité (P207.0)*



Cet indicateur a pour objectif de mesurer l'implication sociale du service.

Entrent en ligne de compte :

- Les versements effectués par la collectivité au profit d'un fonds créé en application de l'article L261-4 du Code de l'action sociale et des familles (Fonds de Solidarité Logement, par exemple) pour aider les personnes en difficulté,
- Les abandons de créance à caractère social, votés au cours de l'année par l'assemblée délibérante de la collectivité (notamment ceux qui sont liés au FSL).

L'année 2021, le service a reçu demandes d'abandon de créance et en a accordé .
 € ont été abandonnés et/ou versés à un fonds de solidarité, soit €/m³ pour l'année 2021 (0 €/m³ en 2020).

5.2. *Opérations de coopération décentralisée (cf. L 1115-1-1 du CGCT)*



Peuvent être ici listées les opérations mises en place dans le cadre de l'article L1115-1-1 du Code général des collectivités territoriales, lequel ouvre la possibilité aux collectivités locales de conclure des conventions avec des autorités locales étrangères pour mener des actions de coopération ou d'aide au développement.

Bénéficiaire	Montant en €
<input type="text"/>	<input type="text"/>
<input type="text"/>	<input type="text"/>

6. Tableau récapitulatif des indicateurs

		Valeur 2020	Valeur 2021
	Indicateurs descriptifs des services		
D201.0	Estimation du nombre d'habitants desservis par un réseau de collecte des eaux usées, unitaire ou séparatif	740	710
D202.0	Nombre d'autorisations de déversement d'effluents d'établissements industriels au réseau de collecte des eaux usées	1	0
D203.0	Quantité de boues issues des ouvrages d'épuration [tMS]	0	0
D204.0	Prix TTC du service au m ³ pour 120 m ³ [€/m ³]	1,27	1,44
	Indicateurs de performance		
P201.1	Taux de desserte par des réseaux de collecte des eaux usées	100%	100%
P202.2B	Indice de connaissance et de gestion patrimoniale des réseaux de collecte des eaux usées [points]	103	105
P203.3	Conformité de la collecte des effluents aux prescriptions définies en application du décret 94-469 du 3 juin 1994 modifié par le décret du 2 mai 2006	___%	100%
P204.3	Conformité des équipements d'épuration aux prescriptions définies en application du décret 94-469 du 3 juin 1994 modifié par le décret du 2 mai 2006	100%	100%
P205.3	Conformité de la performance des ouvrages d'épuration aux prescriptions définies en application du décret 94-469 du 3 juin 1994 modifié par le décret du 2 mai 2006	100%	100%
P206.3	Taux de boues issues des ouvrages d'épuration évacuées selon des filières conformes à la réglementation	___%	___%
P207.0	Montant des abandons de créance ou des versements à un fonds de solidarité [€/m ³]	0	0